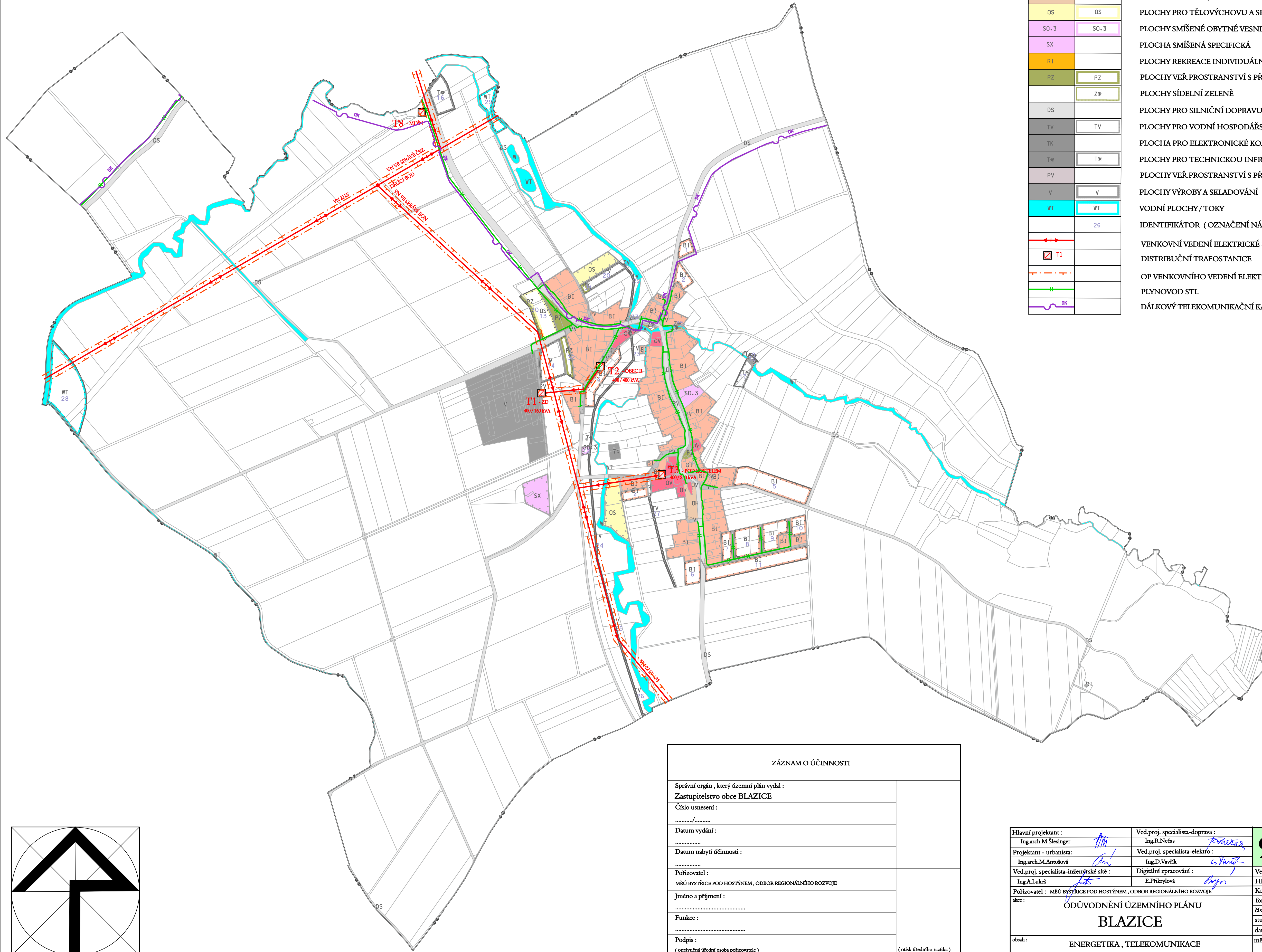


ÚZEMNÍ PLÁN BLAZICE


LEGENDA :

STAV	NÁVRH
[Symboly hranic]	[Symboly hranic]
[Symboly ploch]	[Symboly ploch]
B1	B1
OV	
OH	
OS	OS
SO.3	SO.3
SX	
R1	
PZ	PZ
	Z*
DS	
TV	TV
TK	
T*	T*
PV	
V	V
WT	WT
	26
[Symboly vedení sítě]	
[Symboly vedení sítě]	
[Symboly vedení sítě]	
[Symboly vedení sítě]	


- HRANICE KATASTRÁLNÍHO ÚZEMÍ
- HRANICE ZASTAVĚNÉHO ÚZEMÍ (VYMEZENO 5/2011)
- HRANICE ZASTAVITELNÉ PLOCHY
- BYDLENÍ INDIVIDUÁLNÍ
- PLOCHY VEŘEJNÉ VYBANENOSTI
- PLOCHA PRO VEŘEJNÁ POHŘEBIŠTĚ A SOUVISEJÍCÍ SLUŽBY
- PLOCHY PRO TĚLOVÝCHOVU A SPORT
- PLOCHY SMÍŠENÉ OBYTNÉ VESNICKÉ
- PLOCHA SMÍŠENÁ SPECIFICKÁ
- PLOCHY REKREACE INDIVIDUÁLNÍ
- PLOCHY VEŘ.PROSTRANSTVÍ S PŘEVAHOU NEZPEV. PLOCH
- PLOCHY SÍDELNÍ ZELENĚ
- PLOCHY PRO SILNIČNÍ DOPRAVU
- PLOCHY PRO VODNÍ HOSPODÁŘSTVÍ
- PLOCHA PRO ELEKTRONICKÉ KOMUNIKACE
- PLOCHY PRO TECHNIKOU INFRASTRUKTURY
- PLOCHY VEŘ.PROSTRANSTVÍ S PŘEVAHOU ZPEV. PLOCH
- PLOCHY VÝROBY A SKLADOVÁNÍ
- VODNÍ PLOCHY/ TOKY
- IDENTIFIKÁTOR (OZNAČENÍ NÁVRHOVÉ PLOCHY)
- VENKOVNÍ VEDENÍ ELEKTRICKÉ SÍTĚ VN 22 KV
- DISTRIBUČNÍ TRAFOSTANICE
- OP VENKOVNÍHO VEDENÍ ELEKTRICKÉ SÍTĚ
- PLYNOVOD STL
- DÁLKOVÝ TELEKOMUNIKAČNÍ KABEL



ZÁZNAM O ÚČINNOSTI	
Správní orgán, který územní plán vydal : Zastupitelstvo obce BLAZICE	
Číslo usnesení :/.....	
Datum vydání :/...../.....	
Datum nabytí účinnosti :/...../.....	
Pořizovatel : MĚÚ BÝSTRICE POD HOSTÝNEM, ODBOR REGIONÁLNÍHO ROZVOJE	
Jméno a příjmení :	
Funkce :	
Podpis : (opravněná střední osoba pořizovatele)	(otisk středního razítka)

Hlavní projektant : Ing.arch.M.Šlesinger	Ved.proj. specialista-doprava : Ing.R.Nečas	 S projekt a.s. projektová a inženýrská činnost tř. Tomáše Bati 508 762 73 Zlín tel.: 57 7594 111 e-mail: atelier.b@s-projekt.cz
Projektant - urbanista : Ing.arch.M.Antošová	Ved.proj. specialista-elektro : Ing.D.Vavřík	
Ved.proj. specialista-inženýrské sítě : Ing.A.Lukeš	Digitální zpracování : E.Přikrylová	
Pořizovatel : MĚÚ BÝSTRICE POD HOSTÝNEM, ODBOR REGIONÁLNÍHO ROZVOJE	Vedoucí atelieru : Ing.arch.M.Šlesinger	HIP atelieru : Ing.J.Kudláč
akce : ODŮVODNĚNÍ ÚZEMNÍHO PLÁNU BLAZICE	Kontroloval : Ing.arch.M.Šlesinger	formát : 7 A4
	číslo zakázky : 02 - 6414 - 082	stupeň dokumentace : ÚPD
	datum : Květen 2012	měřítko : 1:5 000
		č. výkresu : II.3
obsah : ENERGETIKA , TELEKOMUNIKACE		

MAPOVÝ PODKLAD : © ÚKM ZK - POLOHOPIS INFORMATIVNÍHO CHARAKTERU ODVOZEN Z KATASTRÁLNÍ MAPY



VYPRÁVĚNÍ VEŘEJNĚ PŘESKOUÁNO