

Územní plán BLAZICE - Změna č.1





VÝKRES VEŘEJNĚ PROSPĚŠNÝCH STAVEB, OPATŘENÍ A ASANACÍ

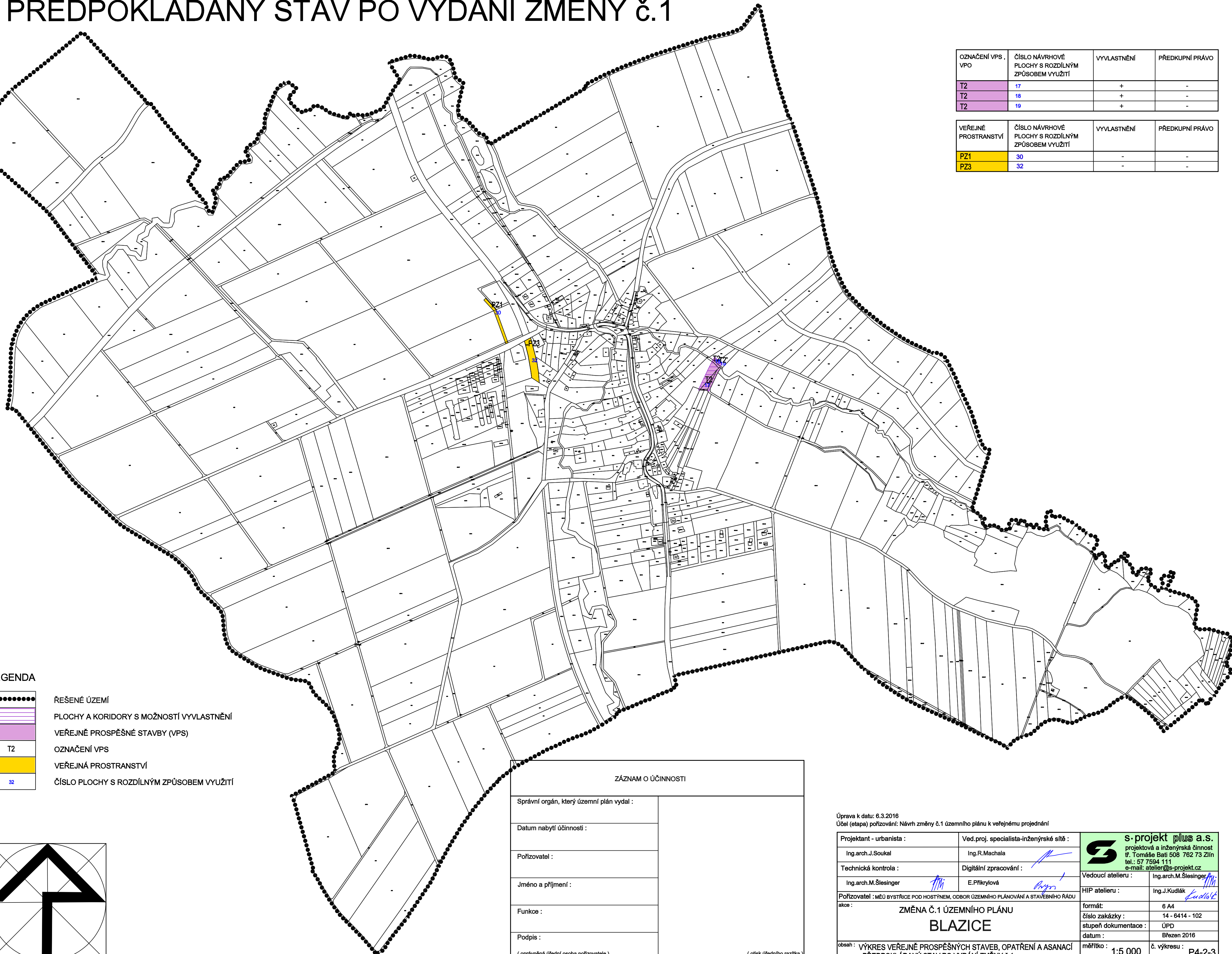

- PŘEDPOKLÁDANÝ STAV PO VYDÁNÍ ZMĚNY č.1

OZNAČENÍ VPS, VPO	ČÍSLO NÁVRHOVÉ PLOCHY S ROZDÍLNÝM ZPŮSOBEM VYUŽITÍ	VYVLASTNĚNÍ	PŘEDKUPNÍ PRÁVO
T2	17	+	-
T2	18	+	-
T2	19	+	-

VEŘEJNÉ PROSTRANSTVÍ	ČÍSLO NÁVRHOVÉ PLOCHY S ROZDÍLNÝM ZPŮSOBEM VYUŽITÍ	VYVLASTNĚNÍ	PŘEDKUPNÍ PRÁVO
PZ1	30	-	-
PZ3	32	-	-

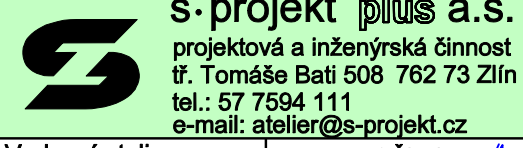
LEGENDA

	ŘEŠENÉ ÚZEMÍ
	PLOCHY A KORIDORY S MOŽNOSTÍ VYVLASTNĚNÍ
	VEŘEJNĚ PROSPĚŠNÉ STAVBY (VPS)
T2	OZNAČENÍ VPS
	VEŘEJNÁ PROSTRANSTVÍ
32	ČÍSLO PLOCHY S ROZDÍLNÝM ZPŮSOBEM VYUŽITÍ



ZÁZNAM O ÚČINNOSTI	
Správní orgán, který územní plán vydal :	
Datum nabytí účinnosti :	
Pořizovatel :	
Jméno a příjmení :	
Funkce :	
Podpis :	
(oprávněná úřední osoba pořizovatele)	(otisk úředního razítka)

Úprava k datu: 6.3.2016
 Účel (etapa) pořizování: Návrh změny č.1 územního plánu k veřejnému projednání

Projektant - urbanista :	Ved.proj. specialista-inženýrské stě :	
Ing.arch.J.Soukal	Ing.R.Machala	
Technická kontrola :	Digitální zpracování :	Vedoucí atelieru :
Ing.arch.M.Šlesinger	E.Přikrylová	Ing.arch.M.Šlesinger
Pořizovatel : MĚÚ BYSTRICE POD HOSTÝNEM, ODBOR ÚZEMNÍHO PLÁNOVÁNÍ A STAVEBNÍHO ŘÁDU		HIP atelieru :
akce :		Ing.J.Kudlák
ZMĚNA Č.1 ÚZEMNÍHO PLÁNU BLAZICE		formát :
		6 A4
obsah : VÝKRES VEŘEJNĚ PROSPĚŠNÝCH STAVEB, OPATŘENÍ A ASANACÍ - PŘEDPOKLÁDANÝ STAV PO VYDÁNÍ ZMĚNY č.1		číslo zakázky :
		14 - 6414 - 102
		stupeň dokumentace :
		ÚPD
		datum :
		Březen 2016
		měřítko :
		1:5 000
		č. výkresu :
		P4-2-3

ZM1 - legendavps.dgn 19.03.2016 17:13:54